

1



2,5,6



3



4



7,8,9,12,18



10



11



13



14,15



16



17



19



20



21



22



23,24



25



26,27

28, 29



30



31,33



32



34






35



2007 ans Anbauregister gemeldete Standorte in Sachsen.

Quelle: Standortregister beim Bundesamt für Verbraucherschutz und Lebensmittelsicherheit,
Stand 8.2.2007, 00:00

 ursprüngliche Größe 
 Fläche reduziert
Fläche zurückgezogen

01328 Dresden - Eschdorf

21,88 ha

zurückgezogen

2	01471 Radeburg	13,82 ha
3	01471 Radeburg	28,14 ha
4	01471 Radeburg	9,78 ha
5	01471 Radeburg	8,68 ha
6	01471 Radeburg	5,08 ha
7	01561 Ebersbach Gem. Ebersbach, Bieberach, Cunnersdorf	27,87 ha
8	01561 Ebersbach Gem. Ebersbach, Cunnersdorf	25,79 ha
9	01561 Ebersbach Gem. Cunnersdorf	25,75 ha
10	01561 Wildenhain Gem. Bauta	8,19 ha
11	01561 Nasseböhla	5,69 ha
12	01561 Ebersbach Gem. Cunnersdorf	0,00 ha
13	01561 Zabeltitz Gem. Skäfersdorf	26,46 ha
14	01561 Zabeltitz Gem. Uebitz	19,60 ha
15	01561 Zabeltitz Gem. Uebitz	7,45 ha
16	01561 Tiendorf Gem. Sackfisch	24,44 ha
17	01561 Tauscha	10,82 ha
18	01561 Ebersbach Gem. Ober-Ebersbach	6,91 ha
19	01561 Zabeltitz Gem. Treußdorf	5,20 ha
20	01683 Nossen Gem. Zella	700 qm
21	01920 Haselbachtal Gem. Haselbach	19,67 ha
22	01920 Haselbachtal Gem. Bismheim	28,56 ha
23	01920 Steina Gem. Obersiebenbrunn	25,41 ha

24	01920 Steina Gem Oberstein	14,08 ha	
25	02633 Weißnaußlitz	10 qm	
26	02994 Wiednitz	13,96 ha	
27	02994 Wiednitz	25,35 ha	
28	04849 Bad Düben	2,87 ha	
29	04849 Bad Düben	7,69 ha	
30	04849 Kossa	8,10 ha	
31	04860 Dreiheide Gem Weidenhain	1,4 ha	
32	04860 Dreiheide Gem. Süßitz	4,9 ha	
33	04860 Dreiheide Gem. Weidenhain	1,0 ha	
34	04860 Köllitsch Gem Arzberg	1,85 ha	auf 1,85 ha reduziert
35	04889 Pflückuff Gem Loßburg	2,1 ha	